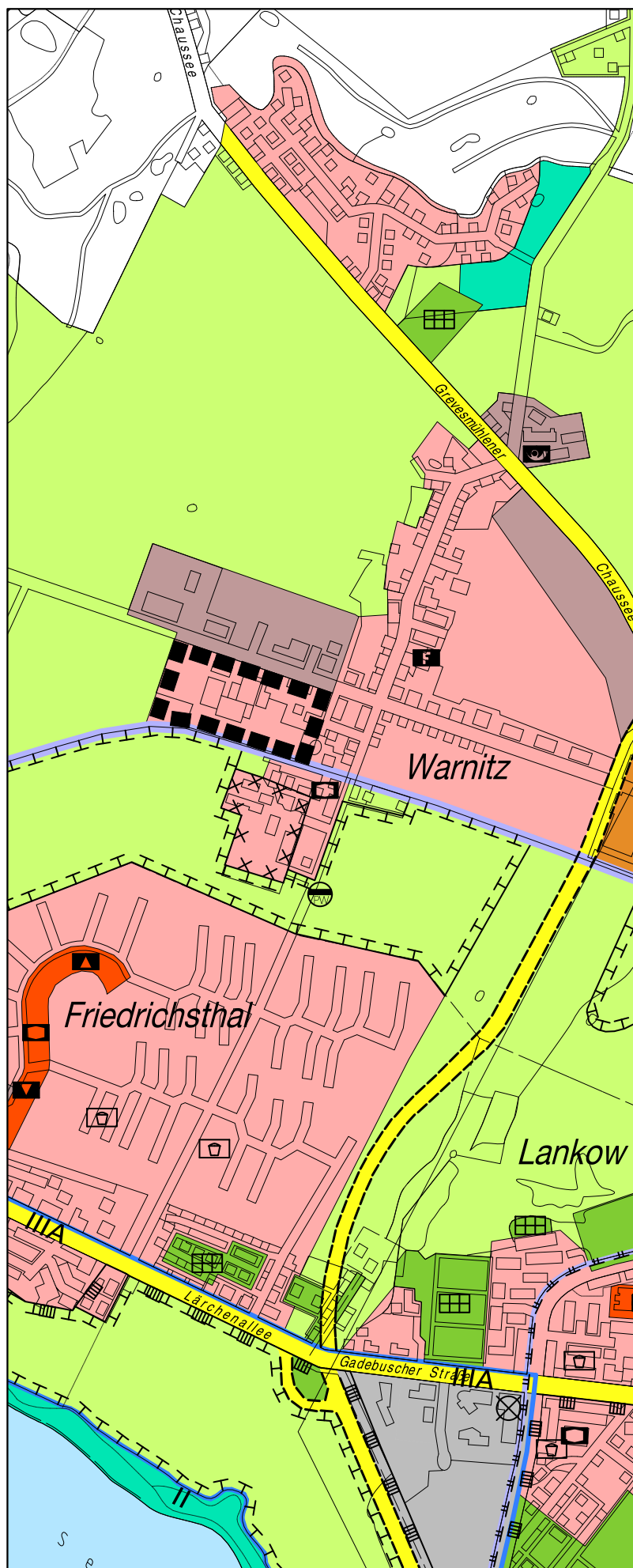


8. Änderung zum Flächennutzungsplan der Landeshauptstadt Schwerin



PLANZEICHENERKLÄRUNG

I. Darstellungen (§5 Abs. 2 BauGB)

■ ■ Grenze des Änderungsbereichs

 Wohnbauflächen


 Gemischte Bauflächen

II. Hinweise zu den weiteren bestehenden Darstellungen des Flächennutzungsplans

 Flächen für den Gemeinbedarf

 Post

 Feuerwehr


 Sonstige soziale Einrichtungen

Verkehrsflächen

 Überörtliche oder örtl. Hauptverkehrsstraße

 Bahnanlage

 Ver- und Entsorgungsflächen


 Abwasserpumpwerk

 Grünflächen

 Flächen für den Wald

 Flächen für die Landwirtschaft

 Wasserflächen

 Flächen zum Schutz, zur Pflege und zur Entwicklung von Boden, Natur und Landschaft

LANDESHAUPTSTADT SCHWERIN

Amt für Bauen, Denkmalpflege
und Naturschutz

Maßstab: 1:10.000

Stand: März 2006