







**Landschaftsschutzgebiet "Schweriner Innensee, Ziegelaußensee und Medeweger See" - 2. Rechtsetzungsverfahren**

**Übersichtskarte Nördlich Sachsenberg**

1:4.500

**Legende**

-  Flurstücke
-  bestehende LSG-Grenze
-  LSG-Flächenerweiterung
-  Europäisches Vogelschutzgebiet

0 0,125 0,25 0,5 Kilometer



WebGis der Vermessungs- und Geoinformationsbehörde der Landeshauptstadt Schwerin; Luftbildbefliegung 2016